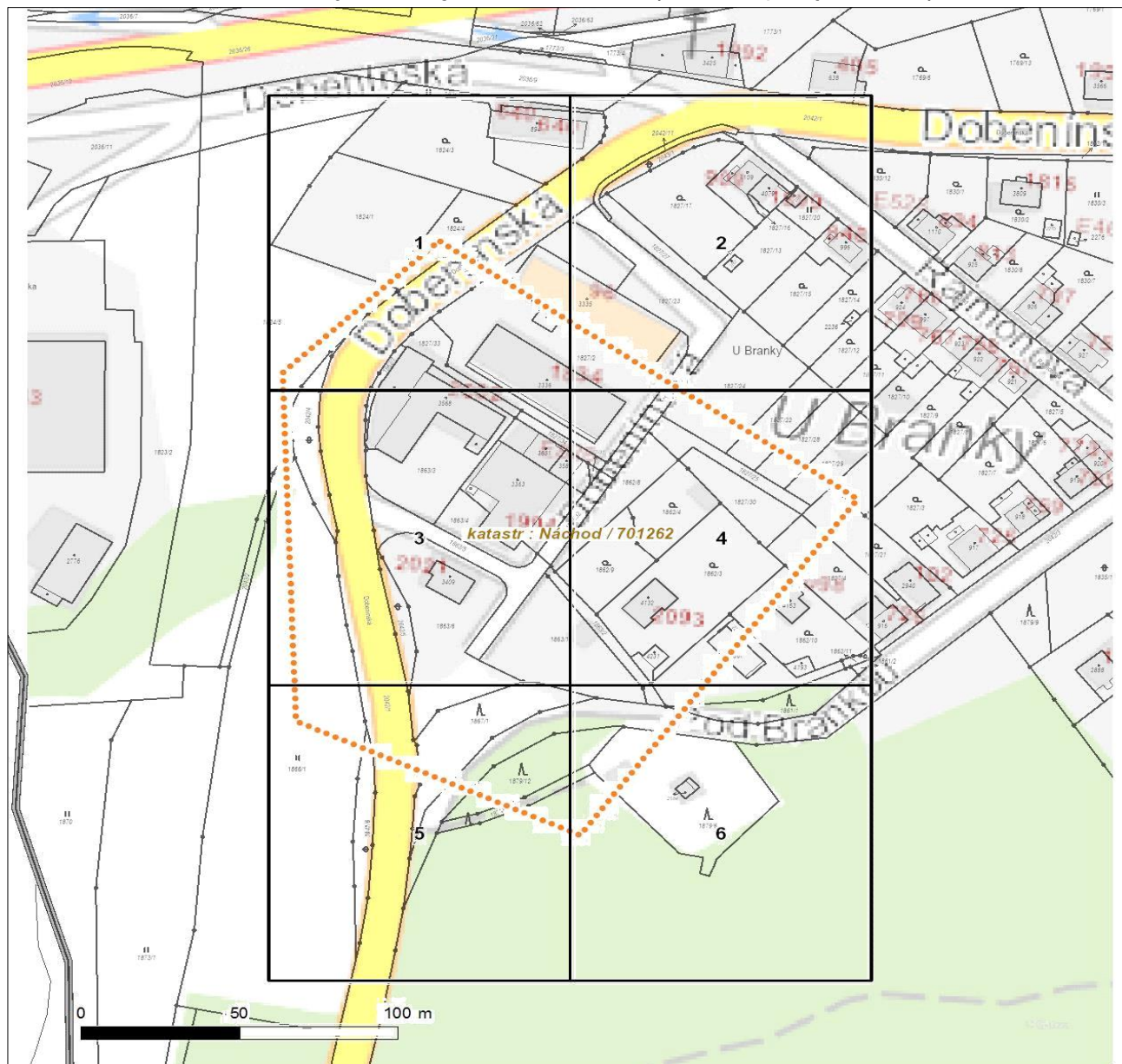




Platí pouze se sdělením číslo 0101710332.

Zakreslené polohy zařízení v příloze jsou pouze informativní.

## Situační výkres zájmového území (klad mapových listů)



Není-li zobrazena katastrální mapa, zadejte žádost znovu. Katastrální mapa je generována prostřednictvím externí WMS služby, jejíž provoz nezajišťuje společnost ČEZ Distribuce, a. s.

# LEGENDA

Podzemní vedení NN do 1 kV
   
 Nadzemní vedení NN do 1 kV
   
 Podzemní vedení VN do 35 kV
   
 Nadzemní vedení VN do 35 kV
   
 Podzemní vedení VVN 110 kV
   
 Nadzemní vedení VVN 110 kV
   
 NN přívod odběratele
   
 Zařízení technické infrastruktury
   
 Cizí energetické vedení
   
 Zájmové území

Stanice do 52 kV - stožárová
   
 Stanice do 52 kV - zděná
   
 Transformovna (nad 52 kV)
   
 Probíhající investice ČEZ Distribuce
   
 Stanice ČEZ Distribuce ve výstavbě
   
 Zařízení ČEZ Distribuce ve výstavbě
   
 Hranice katastrálního území

Nadzemní síť pro elektronickou komunikaci
   
 Podzemní síť pro elektronickou komunikaci
   
 HDPE trubka
   

*Souběhy sítí pro elektronickou komunikaci s energetickými sítěmi:*

 Souběh s podzemním vedením NN do 1 kV
   
 Souběh s nadzemním vedením NN do 1 kV
   
 Souběh s podzemním vedením VN do 35 kV
   
 Souběh s nadzemním vedením VN do 35 kV
   
 Souběh s podzemním vedením VVN 110 kV
   
 Souběh s nadzemním vedením VVN 110 kV

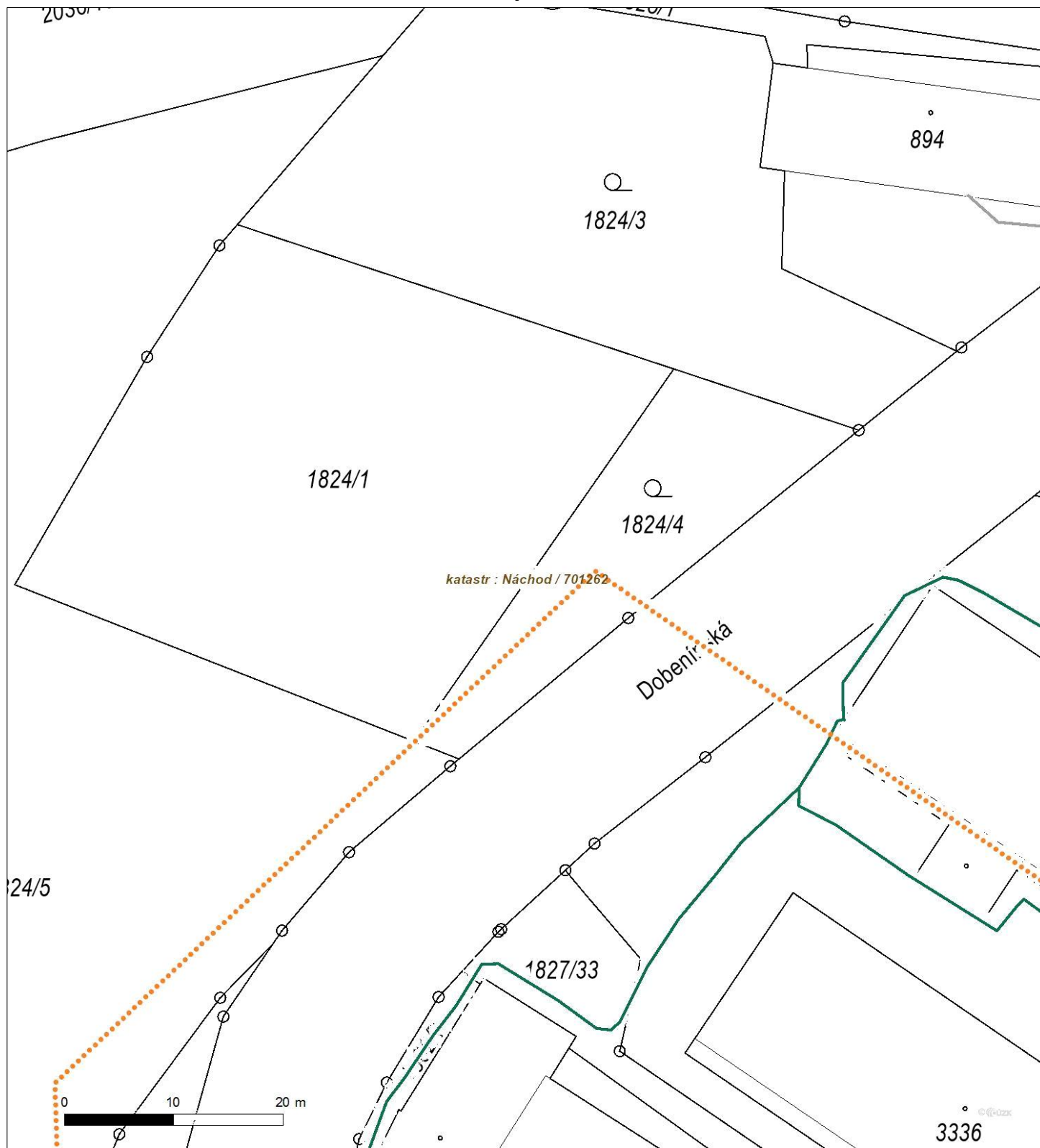
V zájmovém území se nachází investiční akce.



Platí pouze se sdělením číslo 0101710332.

Zakreslené polohy zařízení v příloze jsou pouze informativní.

## Situační výkres - list 1



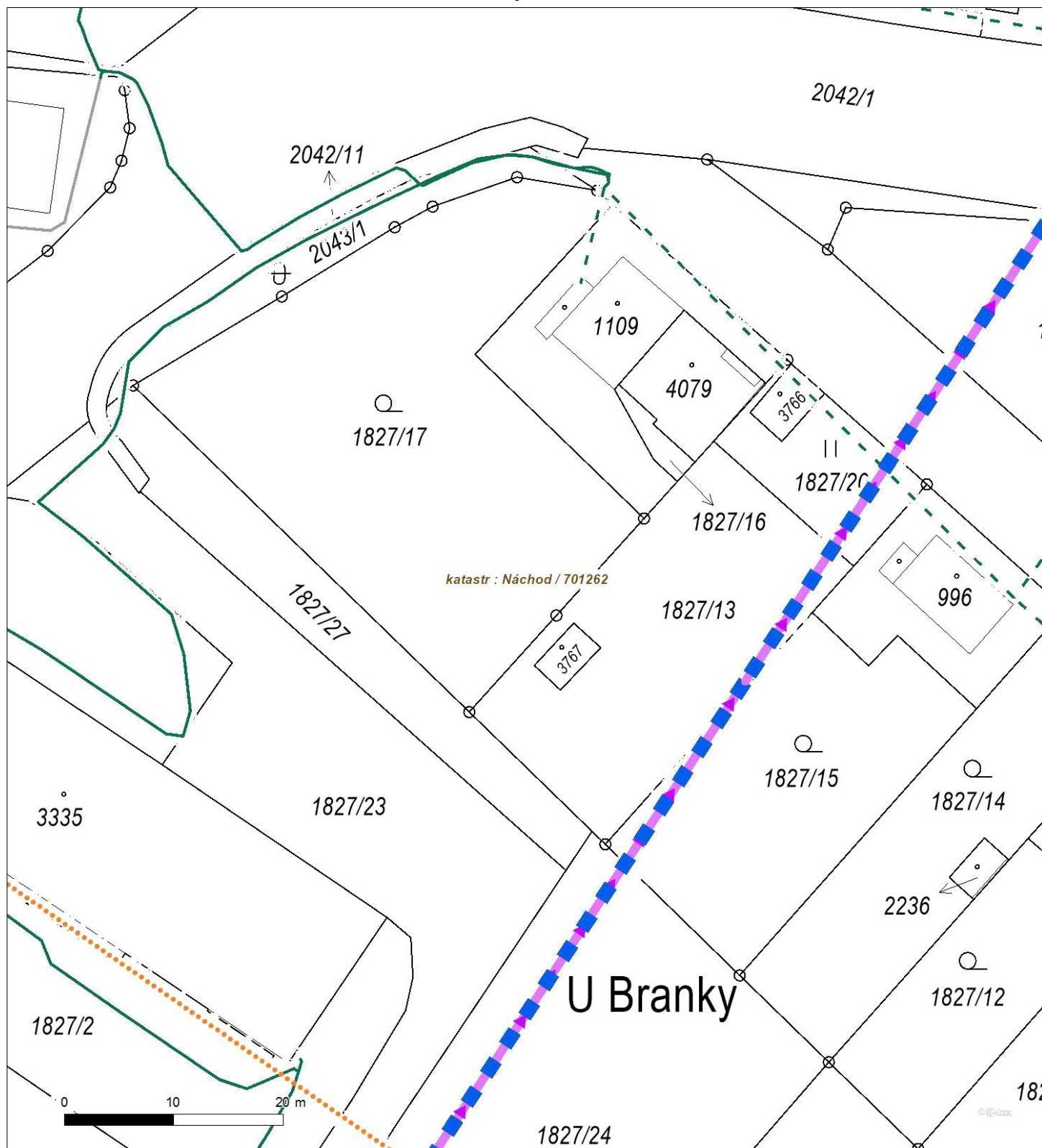
Není-li zobrazena katastrální mapa, zadejte žádost znovu. Katastrální mapa je generována prostřednictvím externí WMS služby, jejíž provoz nezajišťuje společnost ČEZ Distribuce, a. s.



Platí pouze se sdělením číslo 0101710332.

Zakreslené polohy zařízení v příloze jsou pouze informativní.

## Situační výkres - list 2



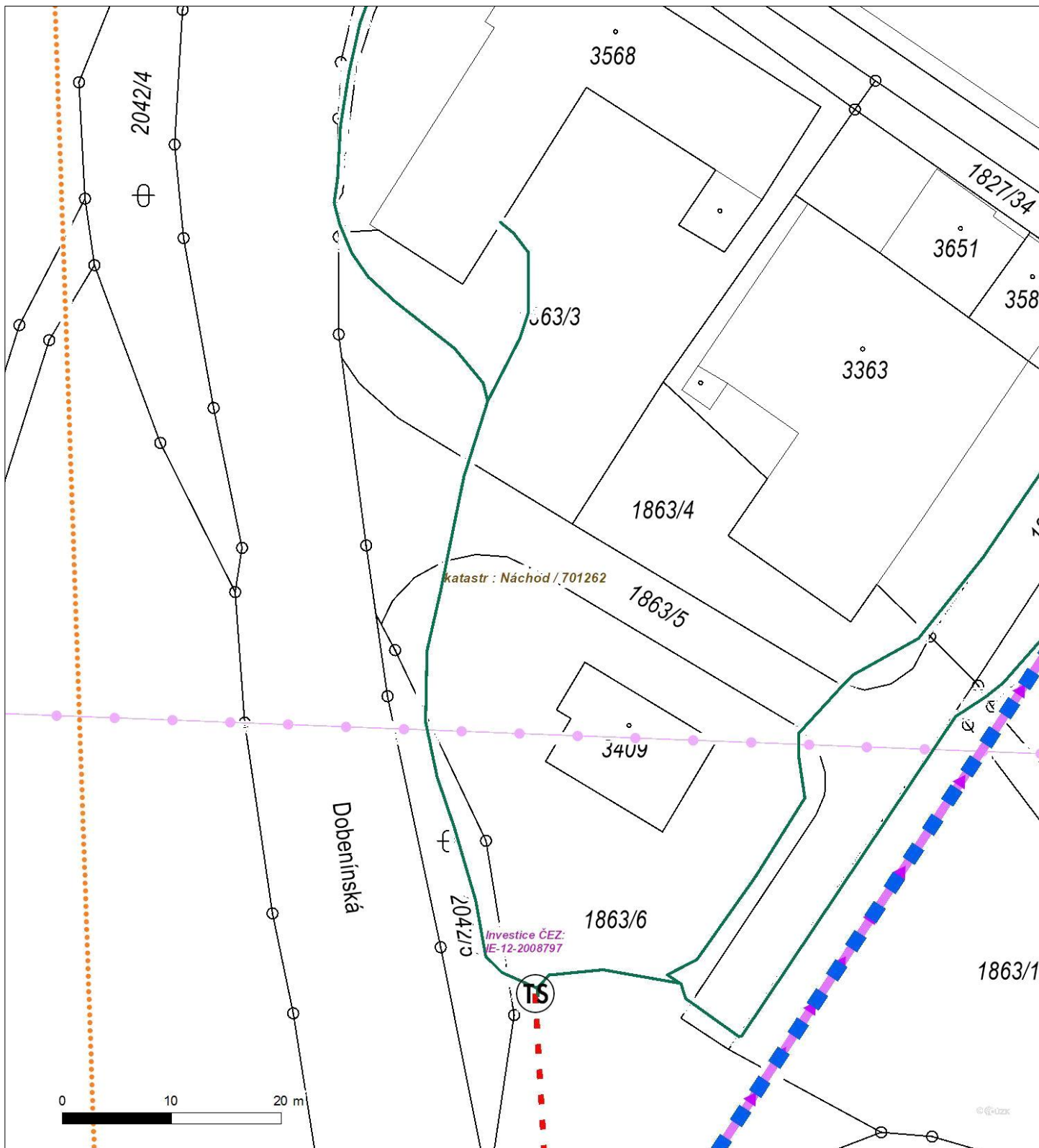
Není-li zobrazena katastrální mapa, zadejte žádost znovu. Katastrální mapa je generována prostřednictvím externí WMS služby, jejíž provoz nezajišťuje společnost ČEZ Distribuce, a. s.



Platí pouze se sdělením číslo 0101710332.

Zakreslené polohy zařízení v příloze jsou pouze informativní.

### Situační výkres - list 3



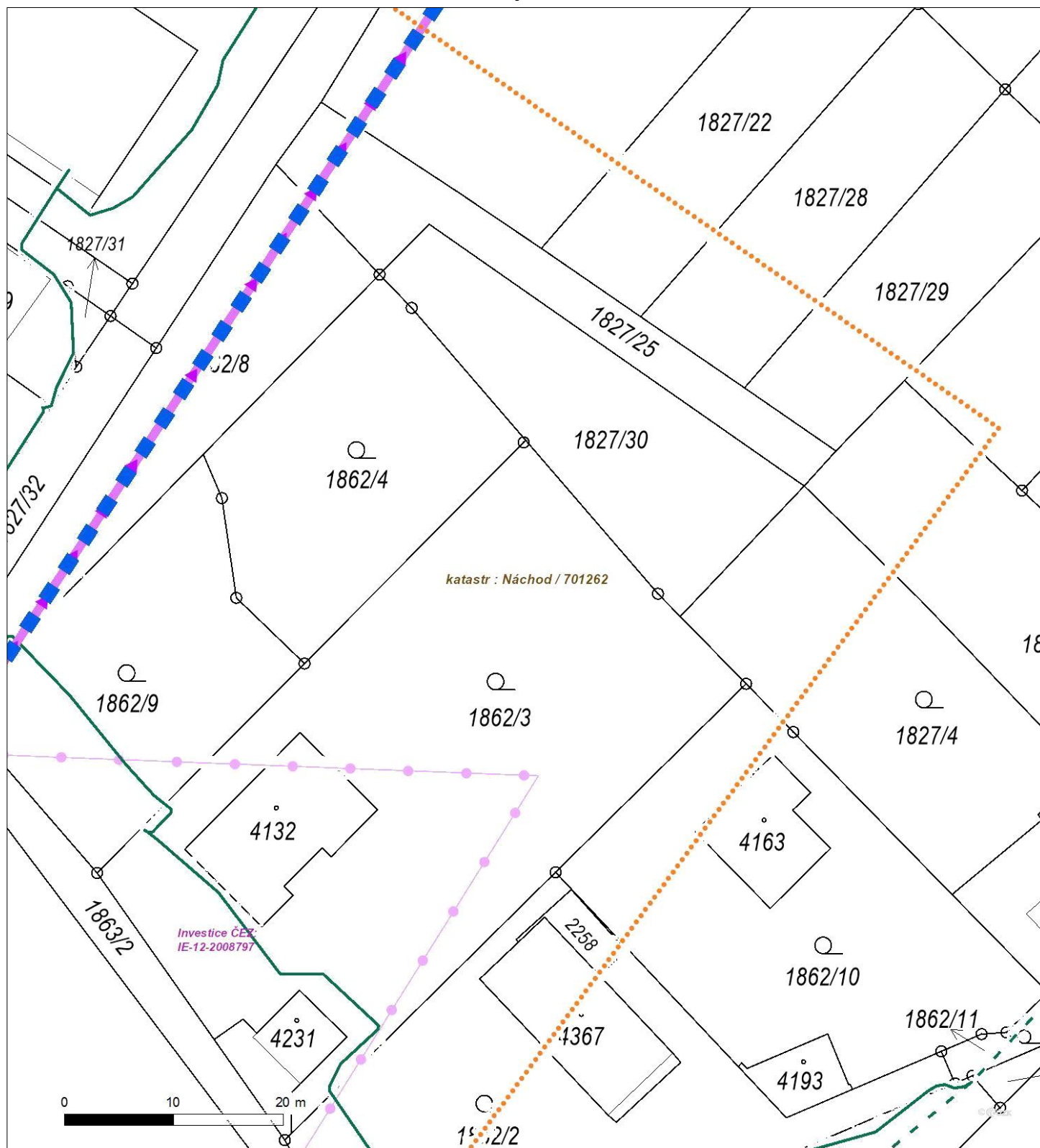
Není-li zobrazena katastrální mapa, zadejte žádost znovu. Katastrální mapa je generována prostřednictvím externí WMS služby, jejíž provoz nezajišťuje společnost ČEZ Distribuce, a. s.



Platí pouze se sdělením číslo 0101710332.

Zakreslené polohy zařízení v příloze jsou pouze informativní.

## Situační výkres - list 4



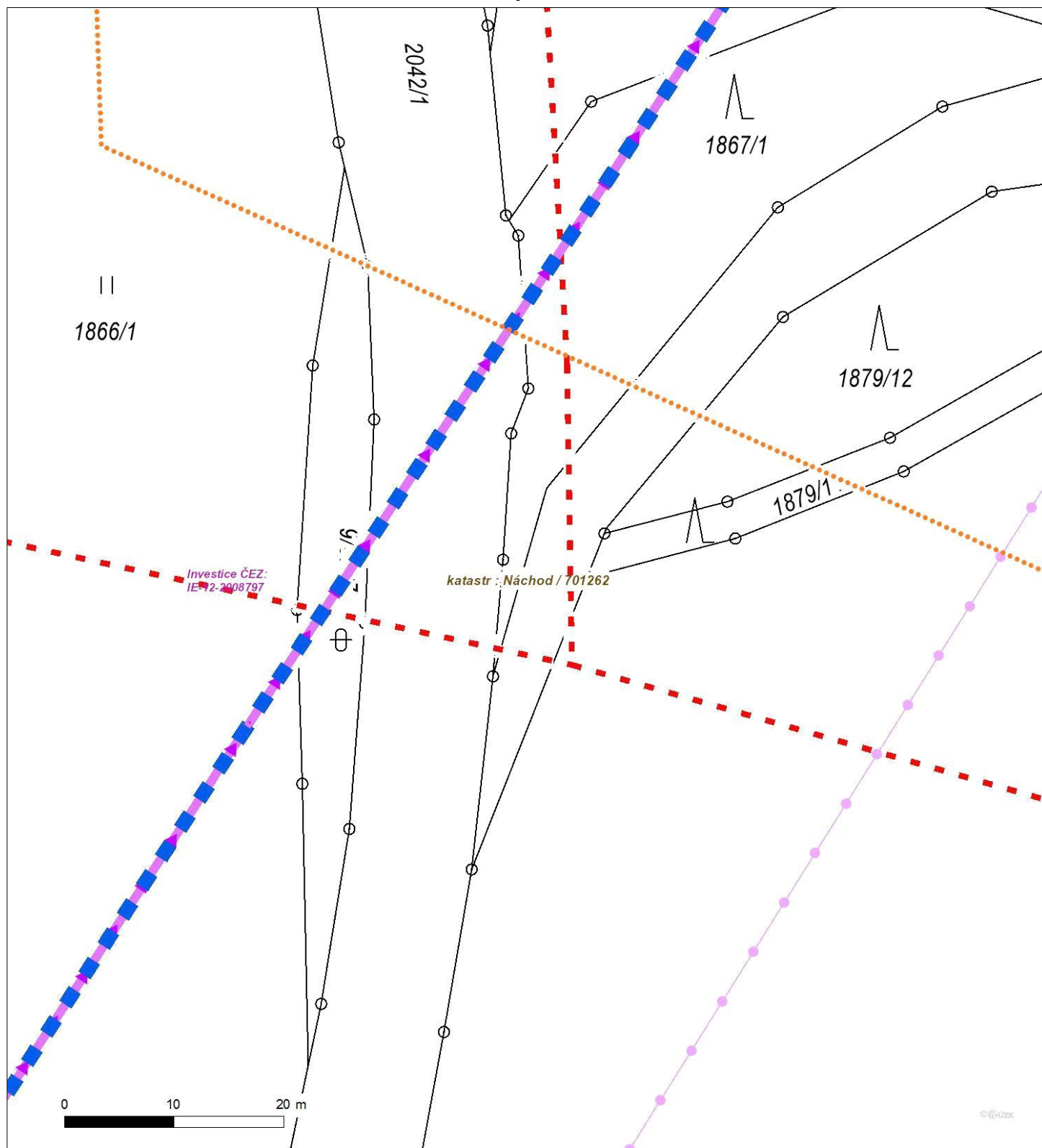
Není-li zobrazena katastrální mapa, zadejte žádost znovu. Katastrální mapa je generována prostřednictvím externí WMS služby, jejíž provoz nezajišťuje společnost ČEZ Distribuce, a. s.



Platí pouze se sdělením číslo 0101710332.

Zakreslené polohy zařízení v příloze jsou pouze informativní.

## Situační výkres - list 5



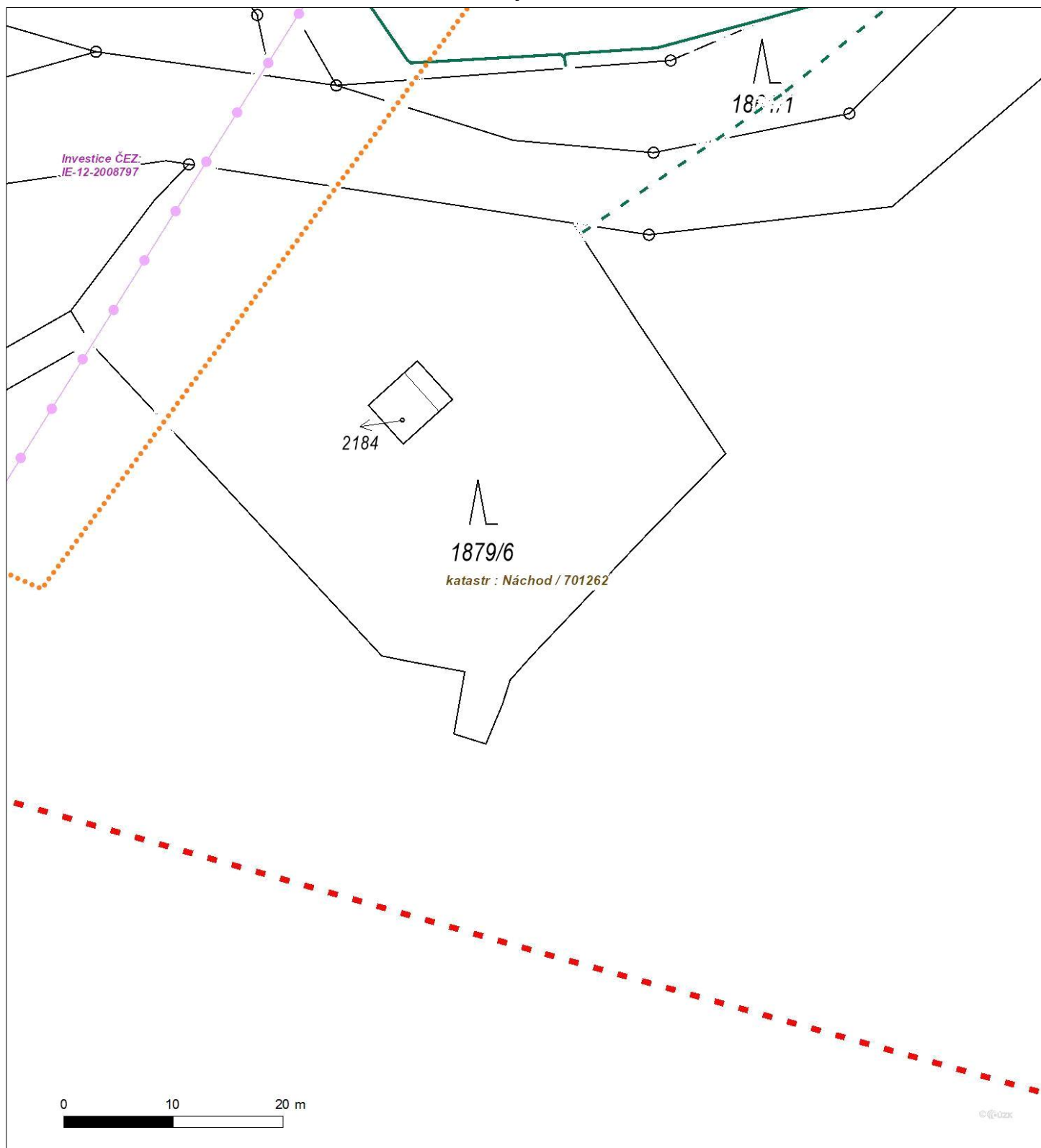
Není-li zobrazena katastrální mapa, zadejte žádost znovu. Katastrální mapa je generována prostřednictvím externí WMS služby, jejíž provoz nezajišťuje společnost ČEZ Distribuce, a. s.



Platí pouze se sdělením číslo 0101710332.

Zakreslené polohy zařízení v příloze jsou pouze informativní.

## Situační výkres - list 6



Není-li zobrazena katastrální mapa, zadejte žádost znovu. Katastrální mapa je generována prostřednictvím externí WMS služby, jejíž provoz nezajišťuje společnost ČEZ Distribuce, a. s.